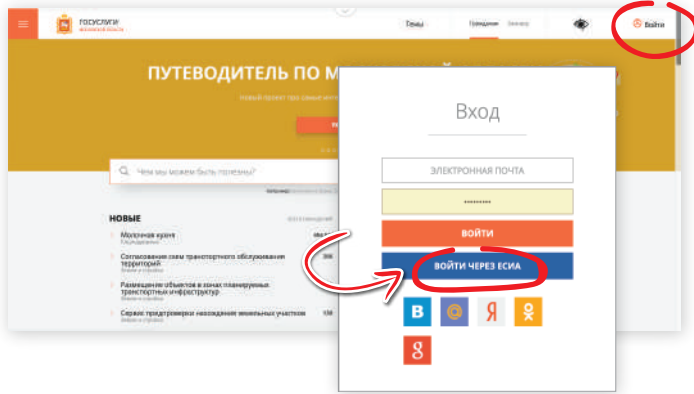
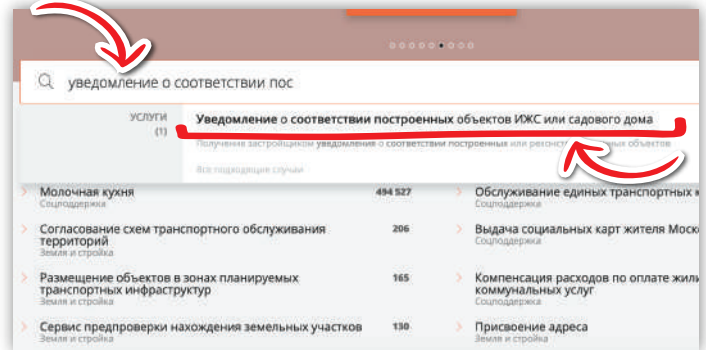




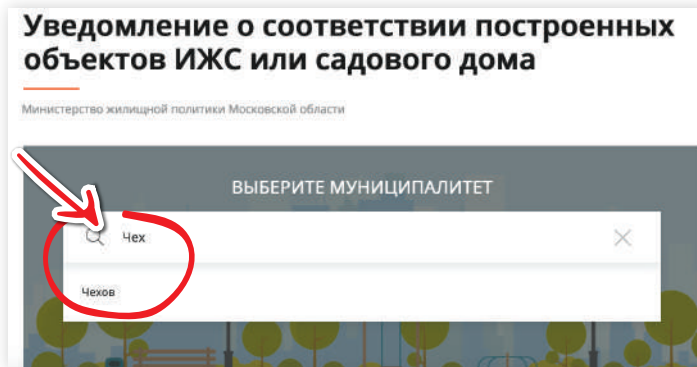
1 Зайти на сайт
<https://uslugi.mosreg.ru>
Войти через ЕСИА



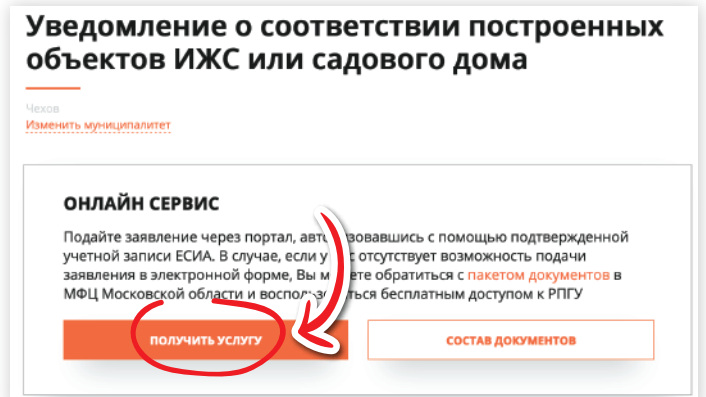
2 Выбираем услугу:
Уведомление о соответствии построенных объектов ИЖС или садового дома



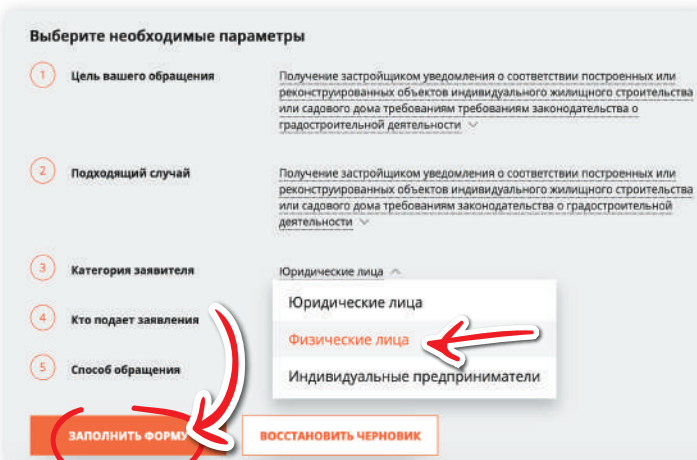
3 Далее выбираем Чехов



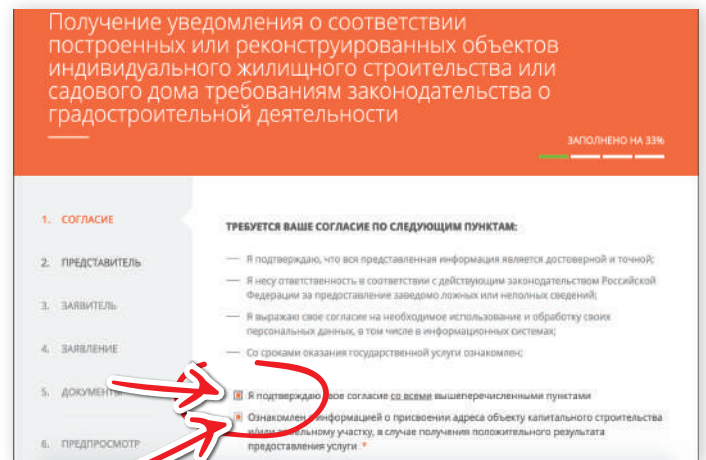
4 Кнопка «Получить услугу»



5 Выбираем «Физические лица»
Нажимаем кнопку «Заполнить форму»



6 Во вкладке «Согласие» подтверждаем данные
Далее >



7 Во вкладке «Представитель», собственнику участка ставим «НЕТ»
Далее >

Получение уведомления о соответствии построенных или реконструированных объектов индивидуального жилищного строительства или садового дома требованиям законодательства о градостроительной деятельности

ЗАПОЛНЕНО НА 33%

1. СОГЛАСИЕ
2. ПРЕДСТАВИТЕЛЬ
3. ЗАЯВИТЕЛЬ
4. ЗАЯВЛЕНИЕ
5. ДОКУМЕНТЫ

ЯВЛЯЮСЬ ПРЕДСТАВИТЕЛЕМ ЗАЯВИТЕЛЯ *

Да
 Нет

8 Во вкладке «Заявитель» заполняем все данные

1. СОГЛАСИЕ
2. ПРЕДСТАВИТЕЛЬ
3. ЗАЯВИТЕЛЬ
4. ЗАЯВЛЕНИЕ
5. ДОКУМЕНТЫ
6. ПРЕДПРОСМОТР

ДААННЫЕ ЗАЯВИТЕЛЯ

ТИП ЗАЯВИТЕЛЯ *
ФИЛИАЛ ИЛИ ЛИЦО

ФАМИЛИЯ *
Иванов

ИМЯ *
Иван

ОТЧЕСТВО *
Иванович

ИНН
5048096317

СНИЛС *
119-109-987-90

ДОКУМЕНТ УДОСТОВЕРЯЮЩИЙ ЛИЧНОСТЬ *
Паспорт гражданина РФ

9 В строке «Адрес регистрации» указываем только район
Далее >

КЕМ ВЫДАН *

ОУФМС РФ по Московской области в

КОНТАКТНАЯ ИНФОРМАЦИЯ

ТЕЛЕФОН ДЛЯ СВЯЗИ *
+7(928)8899999

АДРЕС ЭЛЕКТРОННОЙ ПОЧТЫ *
ivanov_ivan@mail.ru

АДРЕС РЕГИСТРАЦИИ *
Российская Федерация Московская обл. Чеховский р-н

Назад Далее >

10 Заполняем данные во вкладке «Заявление»
Далее >

1. СОГЛАСИЕ
2. ПРЕДСТАВИТЕЛЬ
3. ЗАЯВИТЕЛЬ
4. ЗАЯВЛЕНИЕ
5. ДОКУМЕНТЫ
6. ПРЕДПРОСМОТР

СВЕДЕНИЯ О ЗЕМЕЛЬНОМ УЧАСТКЕ

КАДАСТРОВЫЙ НОМЕР *
50:01/000000/000

АДРЕС ИЛИ ОПИСАНИЕ МЕСТОПОЛОЖЕНИЯ *
Российская Федерация, Московская обл., Чеховский р-н

ВИД РАЗМЕЩЕНИЯ ИСПОЛЬЗОВАНИЯ *
Для индивидуального жилищного строительства

ЗЕМЕЛЬНЫЙ УЧАСТОК НАХОДИТСЯ В ДРУВОЙ СОБСТВЕННОСТИ *
нет

РЕКВИЗИТЫ ПРАВОУСТАНОВЛЮЮЩИХ ДОКУМЕНТОВ НА ЗЕМЕЛЬНЫЙ УЧАСТОК

НАИМЕНОВАНИЕ *
Выписка ЕГРН

НОМЕР *
99/2019/240649857

ДАТА *
23.01.2019

КЕМ ВЫДАН *
ФГИС ЕГРН

Указываем только район

11 Вкладка «Документы»:
а) Скачиваем и распечатываем уведомление, заполняем в нем пункт № 4 (отобразить схему расположения, построенного или реконструированного, объекта на земельном участке), собственноручно подписываем его и прикладываем скан-копию;

1. СОГЛАСИЕ
2. ПРЕДСТАВИТЕЛЬ
3. ЗАЯВИТЕЛЬ
4. ЗАЯВЛЕНИЕ
5. ДОКУМЕНТЫ
6. ПРЕДПРОСМОТР

В случае необходимости вы можете скачать заполненное заявление.

Скачиваем

УВЕДОМЛЕНИЕ *
Вам необходимо скачать и распечатать уведомление, заполнить в нем пункт № 4 (отобразить схему расположения, построенного или реконструированного, объекта на земельном участке), собственноручно подписать его и приложить скан-копию к комплекту документов

Прикладываем скан паспорта

ДОКУМЕНТ, УДОСТОВЕРЯЮЩИЙ ЛИЧНОСТЬ ЗАЯВИТЕЛЯ *
Добавить файл

ПРАВА НА ЗЕМЕЛЬНЫЙ УЧАСТОК ЗАРЕГИСТРИРОВАНЫ В ЕГРН *
Да

ТЕХНИЧЕСКИЙ ПЛАН ОБЪЕКТА ИНДИВИДУАЛЬНОГО ЖИЛИЩНОГО СТРОИТЕЛЬСТВА ИЛИ САДОВОГО ДОМА *
Добавить файл

Назад Далее >

б) Прикладываем скан паспорта;
в) Прикладываем технический план (заказывается у кадастрового инженера, тел. 8 929 992-12-42)
Далее >



8 929 992 12 42
8 916 794 32 77
г. Чехов, ул. Московская, 22
kadastr-city.ru



КАДАСТР-СИТИ

- ◆ Кадастровый инженер
- ◆ Оформление домов
- ◆ Технический план
- ◆ Уведомление о строительстве
- ◆ Межевание, геодезия